

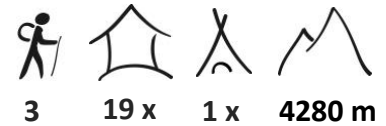
# HIMALAYA TOURS



Privatreise

## Mystisches Königreich Mustang mit lokaler englischsprechender Reiseleitung

Trekking ins ehemals verbotene Königreich



**Ideale Reisezeit März – Mitte Mai und Mitte September - November**



### Ideale Reisezeit



### Höhepunkte

- 13-tägiges Trekking ins ehemalige Königreich Mustang
- Hinweg über die alte Salzkarawanenroute und Rückweg über die einsame Ostroute
- Verborgene Höhlenklöster von Ranchung, Kabum und Luri
- Aufenthalt in der Königsstadt Lo Manthang
- Panoramawege mit Blick auf Annapurna, Dhaulagiri und Nilgiri

Das verbotene Königreich Mustang in Nepal war lange Zeit Wunschziel vieler Himalaya-Reisender. Ein faszinierendes Wüstenhochland mit vielen verborgenen Kunstschätzen und einmaligen Naturlandschaften erwartet uns. Die Reise führt auf der legendären Salzroute in die Hauptstadt Lo Manthang, welche von einer mittelalterlichen Stadtmauer umgeben ist. Wir besuchen heilige Höhlen und das älteste, buddhistische Kloster von Nepal.

Nach unserem Aufenthalt in der Königsstadt Lo Manthang treten wir den Rückweg über eine wenig begangene Route östlich der Kali Gandaki-Schlucht an. Unterwegs besuchen wir das einsame Höhlenkloster von Luri in einem bizarren Seitental. Auf dem Weg zum Pilgerort Muktinath wandern wir auf einer Panoramaroute mit phantastischen Ausblicken auf die 8000er Annapurna und Dhaulagiri.

**Hinweis: Die Strasse von Jomosom nach Lo Manthang ist fertiggestellt. Mit unserer Routenführung vermeiden wir die Strasse mehrheitlich und die Tour lohnt sich immer noch sehr, was all unsere Kundenfeedbacks bestätigen. Unsere neue Reise «Neue Wege durch Mustang» ist eine schöne Alternative abseits der Strassen.**



## Inhalt

---

Reiseroute und Höhenprofil .....	3
Reiseprogramm .....	4
Reiseleitung, Anforderungen, Unterkünfte und Mahlzeiten .....	10
Ausrüstung und Sicherheitsausrüstung .....	12
Klima und Wetter .....	13
Inbegriffene und nicht inbegriffene Leistungen .....	14
Gruppengrösse und Kosten .....	15
Optionale Leistungen und Hotelupgrades .....	16

---

## Weitere Infos

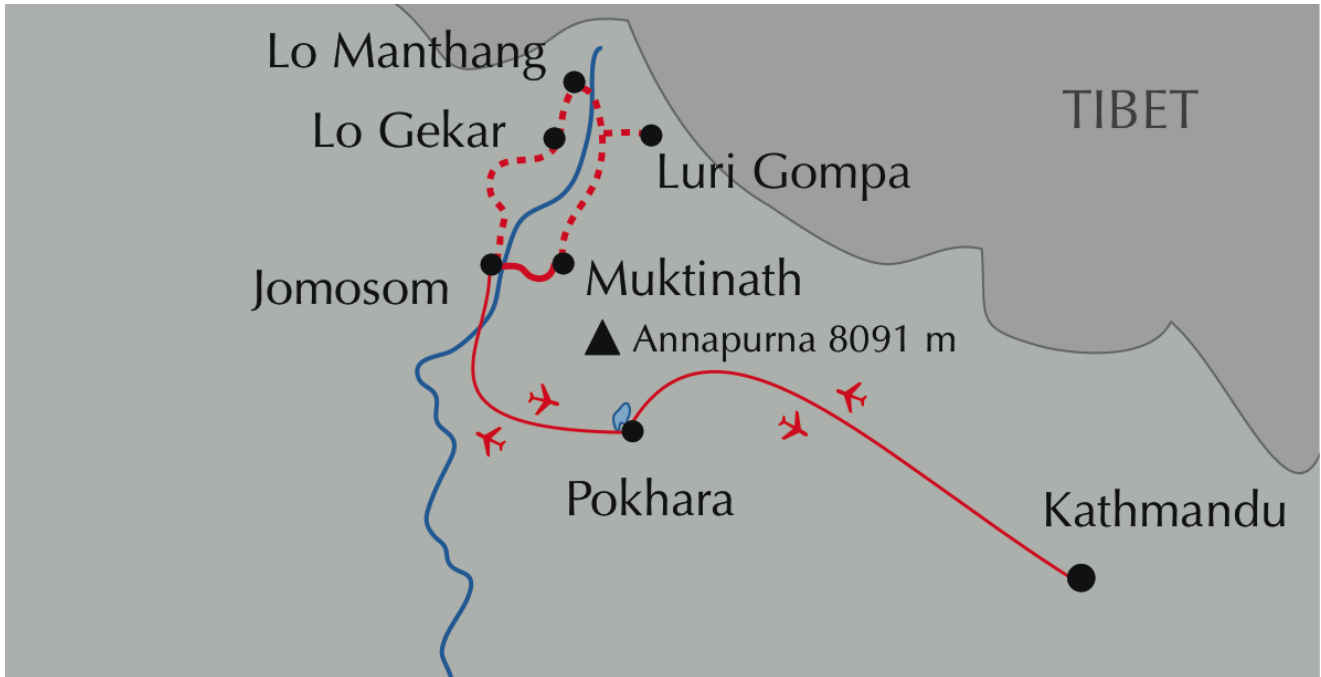
Weitere Infos zur Reise finden Sie in den separaten Reiseinfos und Destinationshinweisen. Zusätzlich geben wir Ihnen Merkblätter ab zu Ausrüstung, Medizinischem und weiterem mehr.

# HIMALAYA TOURS



## Reiseroute und Höhenprofil

### Reiseroute



### Höhenprofil



Das Höhenprofil wurde mit 7-facher Überhöhung erstellt, so sind die Höhenunterschiede gut sichtbar. Dadurch erscheinen die Auf- und Abstiege sieben Mal steiler, als sie es in Wirklichkeit sind... also nur halb so wild ;-)

Total Gehdistanz	154 km	Tage mit 0 – 400 Höhenmetern Aufstieg	2
Total Höhenmeter Aufstieg	7450 m	Tage mit 401 – 800 Höhenmetern Aufstieg	9
Total Höhenmeter Abstieg	6450 m	Tage mit 801 – 1200 Höhenmetern Aufstieg	1
		Tage mit über 1200 Höhenmetern Aufstieg	keine

Wichtig: Sämtliche Höhenangaben entsprechen der «Normalroute» und wurden satellitengestützt erfasst. In der Praxis ist es oftmals möglich, Alternativrouten zu laufen, zusätzliche Aussichtspunkte zu besteigen oder Zusatzschlaufen anzuhängen. So können die tatsächlich zurückgelegte Distanz und die Höhenunterschiede von diesen Angaben abweichen.



## Reiseprogramm

(Enthaltene Mahlzeiten F=Frühstück, M=Mittagessen, A=Abendessen)

---

### 1. Tag **Aufbruch nach Nepal**

Linienflug nach Kathmandu.

Gesamte Flugzeit Zürich-Kathmandu 10 bis 11 Stunden. Dies sind zwei Teilflüge mit einmal Umsteigen.  
(Ohne Reiseleitung)

---

### 2. Tag **Ankunft in Kathmandu**

Zwischenstopp unterwegs und Weiterflug nach Nepal. Am Flughafen werden wir von unserem lokalen Partner empfangen und er bringt uns in unser Hotel oder Gasthaus. Wir wohnen die ersten Tage bewusst ausserhalb des Zentrums der Millionenstadt Kathmandu. In Bodnath, wo sich viele buddhistische Nepalis und Tibeter niedergelassen haben, ist die Atmosphäre viel entspannter als im Zentrum von Kathmandu. So ist es ideal, unsere Nepalreise hier zu starten. Je nach Ankunftszeit machen wir einen Bummel zur riesigen Stupa, welche vor allem am Nachmittag von vielen Tibetern umrundet wird.

Übernachtung im Hotel im Kathmandu-Tal (1300 Meter).

Fahrzeit ½ h, Stadtbummel zu Fuss

(Flughafentransfer in Kathmandu begleitet, Reiseleitung am Nachmittag für Bummel durch Kathmandu)

---

### 3. Tag **Besichtigungen im Kathmandu-Tal**

Nach dem langen Flug vom Vortag, machen wir heute einen gemütlichen Tagesstart. Wir besichtigen das wichtigste hinduistische Heiligtum in Nepal, den Tempel von Pashupatinath. Dieser ist Zielort für viele Pilger und Sadhus. Diese Asketen türmen ihre teils meterlangen Haare auf dem Kopf auf wie ihr Vorbild, der Hindugott Shiva.

Anschliessend haben wir Zeit, um eine der alten Königsstädte im Kathmandu-Tal zu besuchen. Als schönste der drei Königsstädte gilt Bhaktapur, die anderen zwei sind Patan und Kathmandu. Die jahrhundertealten Tempel mit den kunstvollen Holzschnitzereien gehören zum Weltkulturerbe der Unesco und in den engen Gassen von Bhaktapur fühlen wir uns um Jahrhunderte zurückversetzt.

Übernachtung im Hotel im Kathmandu-Tal (1300 Meter). (F)

Fahrzeit 1 h, Stadtbummel zu Fuss

(Reiseleitung während des ganzen Tages)

---

### 4. Tag **Pokhara am schönen Phewa See**

Heute bringt uns ein kurzer Flug nach Pokhara mit erstem Ausblick auf die gewaltige Himalaya-Kette, falls möglich rechts sitzen. Transfer ins Hotel und Entspannen am Ufer des Phewa Sees mit prächtiger Aussicht auf den Annapurna Himal und den berühmten Machhapuchhre (Fish Tail). Pokhara ist ideal, um die letzten Besorgungen fürs Trekking zu erledigen. Preiswert sind zum Beispiel Daunenhäute und andere Ausrüstungsgegenstände.

Übernachtung im Hotel in Pokhara (820 Meter). (F)

Flugzeit ½ h, Fahrzeit ½ h

(Reiseleitung während des ganzen Tages)



## 5. Tag **Flug zwischen Annapurna und Dhaulagiri**

Spektakulärer Flug durch die tiefste Schlucht der Welt zwischen den Achttausendern Annapurna und Dhaulagiri nach Jomosom. Hier treffen wir auf unsere Begleitmannschaft und wandern bis zum Dorf Kagbeni, dem Tor nach Mustang. An diesem und dem nächsten Tag verläuft ein Grossteil des Weges flach und teilweise auf einer Jeep-Piste. Dieser einfache Weg ist für eine problemlose Akklimatisation ideal. Wir machen einen Abstecher in ein Seitental nach Lupra. Hier steht eines der wenigen Bön-Klöster im Himalaya. Bön ist eine alte Religion, welche vor dem Buddhismus im Himalaya praktiziert wurde. Auf dem Weg sollten wir nach Fossilien Ausschau halten, in diesem Seitental findet man diese häufig im Bachbett.

Hinweis: Auf dieser Strecke kann nur bei guten Wetterverhältnissen geflogen werden. Sollten die Verhältnisse einen Flug nicht zulassen, dann fahren wir unter Umständen auf der Strasse von Pokhara nach Jomosom. Dies ist eine lange, anstrengende Fahrt von 10 – 12 Stunden.

Übernachtung in Lodge in Kagbeni (2800 Meter). (F,M,A)

Flugzeit ½ h, Trekking 3 – 4 h, Aufstieg 500 m, Abstieg 450 m, Gehdistanz 14.5 km  
(Reiseleitung während des ganzen Tages)

---

## 6. Tag **Ins Königreich Mustang**

Heute wandern wir ins sogenannte «Upper Mustang», welches nur mit einer teuren Spezialbewilligung besucht werden darf. Dem Ostufer des Kali Gandaki folgend wandern wir auf einst verbotenen Wegen zum schönen Dorf Chusang mit seinen bizarren Felsformationen, welche an Orgelpfeifen erinnern. In schwindelerregender Höhe wurde vor vielen hundert Jahren ein Höhlensystem in die Felsen geschlagen. Man vermutet, dass einige der Höhlen den Einwohnern als Rückzugsmöglichkeit gedient haben. Andere Höhlen sollen für rituelle Zwecke gebraucht worden sein oder man hat die Toten darin bestattet. Ähnliche Höhlen werden wir überall in Mustang antreffen. Die meisten sind heute nicht oder nur für gut ausgerüstete Bergsteiger zu erreichen.

Übernachtung in Lodge in Chusang (3000 Meter). (F,M,A)

Trekking 4 – 5 h, Aufstieg 450 m, Abstieg 250 m, Gehdistanz 12 km  
(Reiseleitung während des ganzen Tages)

---

## 7. Tag **Aufwärts nach Samar**

Für eine gute Akklimatisation wird auch die heutige Etappe bewusst kurz gehalten. Kurz vor Chele gelangen wir über eine Brücke auf die Westseite des Flusses. Weiter oben überqueren wir auf einer Hängebrücke eine imposante Schlucht zum Dorf Ghyakar, bevor wir zum alten Karawanenort Samar gelangen. Wir geniessen den freien Nachmittag in dieser schönen Bergwelt.

Übernachtung in Lodge in Samar (3600 Meter). (F,M,A)

Trekking 4 – 5 h, Aufstieg 750 m, Abstieg 150 m, Gehdistanz 10 km  
(Reiseleitung während des ganzen Tages)

---

## 8. Tag **Spektakulärer Weg**

Wir haben zwei Möglichkeiten für den Weiterweg. Einer führt entlang der Strasse nach Gheling. Schöner ist aber die Variante steil hinab in die Schlucht nach Chorate. Fernab der Zivilisation liegt hier die heilige Ranchung Höhle. In dieser Tropfsteinhöhle soll der grosse Tantriker Guru Padmasambhava im 8. Jahrhundert meditiert haben. Die Zeichen seiner übernatürlichen Fähigkeiten sehen wir im Fels, wo er mit seinen Händen und seinem Körper Abdrücke hinterlassen hat. Durch eine spektakuläre Schlucht führt uns der Weg hinauf ins kleine Dorf Shyangboche und weiter nach Gheling.

Übernachtung in Lodge in Gheling (3600 Meter). (F,M,A)

Trekking 5 – 6 h, Aufstieg 750 m, Abstieg 750 m, Gehdistanz 11 km  
(Reiseleitung während des ganzen Tages)



## 9. Tag Pässe und Weitblick

Ein angenehmer Anstieg bringt uns zum Pass Nyi La, welcher knapp über 4000 Meter hoch ist. Danach überqueren wir einen weiteren Pass Ghemi La. Von den Passhöhen haben wir schöne Weitblicke. Das Dorf Ghemi ist eindrücklich mit seinen vielen Gerstenfeldern. Hier steht die längste Gebetsmauer von Mustang. Um diese und um die nachfolgende Chörtengruppe ranken sich etliche Legenden. Wir wandern bis ins Dorf Dhakmar mit seinen imposanten roten Felsen. Mit ein bisschen Glück sehen wir hier Blauschafe.

Übernachtung in Lodge in Dhakmar (3850 Meter). (F,M,A)

Trekking 5 – 6 h, Aufstieg 700 m, Abstieg 450 m, Gehdistanz 13 km  
(Reiseleitung während des ganzen Tages)

---

## 10. Tag Ins Herz von Mustang

Eine spektakuläre Route bringt uns durch die Felswand hinter Dhakmar in die Höhe. Wir laufen weiter nach Lo Gekar, hier steht eines der ältesten, buddhistischen Klöster im ganzen Himalaya. Dieses Kloster soll sogar älter als das legendäre Kloster Samye in Tibet sein. Auf wenig begangenen Wegen und über den 4280 Meter hohen Pass Chogo La, welcher der höchste Punkt unseres Trekkings ist, wandern wir Richtung Lo Manthang. Von der letzten Anhöhe aus haben wir einen wunderschönen Blick auf diese alte Königsstadt. Umgeben von einer mittelalterlichen Festungsmauer liegt dieses Städtchen inmitten von Feldern. Die weissen und roten Gebäude leuchten schon von weitem.

Übernachtung in Lodge in Lo Manthang (3800 Meter). (F,M,A)

Trekking 6 h, Aufstieg 700 m, Abstieg 750 m, Gehdistanz 16.5 km  
(Reiseleitung während des ganzen Tages)

---

## 11. Tag Hauptstadt Lo Manthang

Am Vormittag besichtigen wir Lo Manthang. In dieser alten Königsstadt mit den engen, verwinkelten Gassen gibt es viel zu entdecken. Unter anderem einige sehenswerte Klöster und den alten Königspalast.

Falls wir am Nachmittag Lust auf Bewegung haben, dann wandern wir auf die zwei Hügel nördlich von Lo Manthang, auf deren Kuppen sich alte Ruinen befinden (Khachö Dzong). Von oben haben wir einen einmaligen Ausblick.

Selbstverständlich können wir auch dem «Dolce far niente» fröhnen oder einen Waschtag einlegen.

Übernachtung in Lodge in Lo Manthang (3800 Meter). (F,M,A)

Optionale Wanderung 2 h

(Reiseleitung während des ganzen Tages)

---

## 12. Tag Auf wenig begangenen Wegen

Beginn des Rückmarsches über die wenig begangene Ostroute. Auf einem aussichtsreichen Höhenweg gelangen wir zu einem Pass (3920 Meter) und steigen auf steilem Pfad zur Schlucht des Kali Gandaki und zum Dorf Dhi hinab. Dies ist ein sehr spektakulärer Weg durch eine Felswand. Auf einer Brücke überqueren wir den Fluss und wandern im Seitental des Puyung Khola zum Dorf Yara. In den Schluchten suchen unsere Augen den Boden ab, gibt es doch auch hier viele Versteinerungen.

Übernachtung in Lodge in Yara (3650 Meter). (F,M,A)

Trekking 6 – 7 h, Aufstieg 550 m, Abstieg 700 m, Gehdistanz 15 km  
(Reiseleitung während des ganzen Tages)



## 13. Tag Einsamer Höhlen-Chörten von Luri

Heute steigen wir eine beeindruckende Schlucht hinauf. Falls sich der Schlüssel finden lässt, besuchen wir auf dem Weg die Höhle von Tashi Kabum. Innen erwarten uns einige der schönsten Chörten-Malereien in Nepal. Weiter geht es zur Luri Gompa. Dieses kleine Höhlenkloster klebt wie ein Adlerhorst in der steilen Felswand. Wir haben genug Zeit, um die eindruckliche Stimmung dieses magischen Ortes zu geniessen. Über das kleine Dorf Ghara laufen wir zurück nach Yara.

Übernachtung in Lodge in Yara (3650 Meter). (F,M,A)

Trekking 4 h, Aufstieg 350 m, Abstieg 350 m, Gehdistanz 9 km  
(Reiseleitung während des ganzen Tages)

---

## 14. Tag Hochplateau und Blick auf Dhaulagiri

Der Weiterweg führt uns über ein Hochplateau mit phantastischem Blick auf den Dhaulagiri und hinab zum Ghechung Khola. Wir überqueren den Bach auf einer Hängebrücke. Ein anstrengender Aufstieg zum nächsten Pass (3900 Meter) steht uns bevor, gefolgt von einem langen Abstieg ins abgelegene Dorf Tangye. Hier steht die grösste Chörten-Gruppe von Mustang. Vor allem im weichen Abendlicht sind diese buddhistischen Reliquienschreine sehr fotogen.

Übernachtung in Lodge in Tangye (3400 Meter). (F,M,A)

Trekking 6 h, Aufstieg 650 m, Abstieg 900 m, Gehdistanz 15 km

---

## 15. Tag Zeltübernachtung im Hochlager von Paha

Wir steigen steil zu einem 4100 Meter hohen Pass auf. Gemütlich geht es weiter zum Hochlager von Paha, einem einsamen Platz mit einer kleinen Quelle, welche aber in der Regel nur wenig Wasser hat. Unsere Begleitmannschaft wird an diesem aussichtsreichen Platz ein Zeltlager für uns errichten. Dadurch können wir eine ansonsten sehr lange Tagesetappe auf zwei Tage aufteilen.

Wer Lust hat, kann noch einen Abstecher auf den Berggrat oberhalb des Lagers machen. Von dort oben haben wir einen schönen Blick auf die einsame Bergwelt Richtung tibetischer Grenze.

Übernachtung im Zelt im Hochlager von Paha (4000 Meter). (F,M,A)

Trekking 4 – 5 h, Aufstieg 750 m, Abstieg 150 m, Gehdistanz 7.5 km  
(Reiseleitung während des ganzen Tages)

---

## 16. Tag Grandioses Himalaya-Panorama

Wir laufen auf einer phantastischen Höhenroute mit stetigem Auf und Ab. Vor uns sehen wir das Massiv der Annapurna und westlich davon den formschönen 8000er Dhaulagiri. Bei guter Sicht ist dies eine der schönsten Wanderstrecken im Himalaya. Am Schluss bringt uns der lange und steile Abstieg in das kleine Dorf Thetang. Ein Teil des Dorfes und das Kloster sind fast festungsartig angelegt.

Übernachtung in Lodge in Thetang (3050 Meter). (F,M,A)

Trekking 6 h, Aufstieg 250 m, Abstieg 1200 m, Gehdistanz 16 km  
(Reiseleitung während des ganzen Tages)

---

## 17. Tag Zum Pilgerort Muktinath

An den Feldern von Thetang vorbei steigen wir auf bis zu einer weiten Grasmulde unterhalb eines Passes. Dies ist ein idealer Platz für eine Pause. Danach steigen wir auf unseren letzten Pass, den Gyu La (4100 Meter) und geniessen von oben noch einmal den Ausblick auf die Achttausender Annapurna und Dhaulagiri. Weiter unten sehen wir bereits Muktinath, unser heutiges Ziel. Hier stossen wir auf unser schönes Trekking an.

Übernachtung in Lodge in Muktinath (3750 Meter). (F,M,A)

Trekking 6 h, Aufstieg 1050 m, Abstieg 350 m, Gehdistanz 14.5 km  
(Reiseleitung während des ganzen Tages)



## 18. Tag Die heiligste buddhistische und hinduistische Stätte in den Bergen von Nepal

Heute erleben wir einen Tag bezüglich der Religionen wie er nicht abwechslungsreicher sein könnte. Wir besuchen die Tempelanlagen von Muktinath, welche von Hindus und Buddhisten verehrt werden. Die Hindus pilgern zu den heiligen Wassern des Krishna Gandaki, das aus 108 bronzenen Wasserspeiern sprudelt. Die Buddhisten huldigen dem ewigen, heiligen Feuer in der nahen Gompa, welches von einer Erdgasquelle gespeist wird.

Anschliessend fahren wir mit einem Fahrzeug zurück nach Jomosom, dem Startpunkt unserer spannenden Trekkingrunde. Hier geniessen wir einen schönen Abschlussabend mit unserer lokalen Mannschaft.

Übernachtung in Lodge in Jomosom (2750 Meter). (F)

Fahrzeit 1 h, Wanderung 1 h

(Reiseleitung während des ganzen Tages)

---

## 19. Tag Flug nach Pokhara

Wir fliegen morgens zurück nach Pokhara. Der Nachmittag ist zur freien Verfügung und kann für eine Bootsfahrt oder einen Ausflug zu Fuss oder mit dem Velo genutzt werden. Dies kann vor Ort organisiert und bezahlt werden. Pokhara ist auch ideal zum Einkaufen. Es gibt hier eine grosse Auswahl an verschiedensten Artikeln, es ist aber eine deutlich entspanntere Atmosphäre als in Kathmandu. Und wer sich kulinarisch verwöhnen lassen will, es gibt hier eine sehr grosse Zahl an guten Restaurants, welche alle Arten von Speisen servieren.

Übernachtung im Hotel in Pokhara (820 Meter). (F,M,A)

Flugzeit ½ h, Fahrzeit ¼ h

(Reiseleitung während des ganzen Tages)

---

## 20. Tag Ruhetag in Pokhara

Wir bleiben noch einen weiteren Tag in diesem Städtchen mit dem grossartigen Blick auf das Annapurna-Massiv. Es gibt in Pokhara viele lohnende Ausflugsziele. Schön ist eine Bootsfahrt kombiniert mit einer Wanderung zur Shanti Peace Pagoda. Bei guter Sicht haben wir von oben eine schöne Aussicht auf Annapurna und Dhaulagiri.

Sehenswert ist auch das sehr interessante International Mountain Museum. Hier erfahren wir viel Spannendes über den Himalaya, die 8000er in Nepal und deren Erstbesteigungen.

Hinweis: Dieser Tag ist gleichzeitig auch ein Reservetag, falls der Flug von Jomosom nach Pokhara wegen des Wetters nicht nach Flugplan fliegt. Alle Bergflüge in Nepal werden auf Sicht geflogen und bei Nebel oder schlechtem Wetter können diese kurzfristig ausfallen.

Übernachtung im Hotel in Pokhara (820 Meter). (F)

Fahrt ½ h, Bootsfahrt ½ h, Wanderung 2 h

(Reiseleitung während des ganzen Tages)

---

## 21. Tag Zurück nach Kathmandu

Wir geniessen noch einmal den Flug zwischen Pokhara und Kathmandu. In Kathmandu haben wir den Rest des Tages zur freien Verfügung und haben so Zeit, um unsere letzten Einkäufe zu tätigen, in einem der vielen Restaurants einen Kaffee zu geniessen oder einfach dem Treiben im Markt zuzuschauen.

Hinweis: Je nach Flugverbindung fliegen wir allenfalls schon heute Nachmittag/Abend ab.

Übernachtung im Hotel im Kathmandu-Tal (1300 Meter). (F)

Flugzeit ½ h, Fahrzeit ½ h

(Reiseleitung bis zum Hotel in Kathmandu, nachmittags ohne Reiseleitung)

---





## **22. Tag Zurück in die Schweiz**

Mit vielen Eindrücken und Erlebnissen im Gepäck fliegen wir zurück in die Schweiz.  
Gesamte Flugzeit Kathmandu-Zürich 10 bis 11 Stunden. Dies sind zwei Teilflüge mit einmal Umsteigen.  
(Flughafentransfer in Kathmandu begleitet, sonst ohne Reiseleitung)

---

## **Angaben Fahr- und Gehzeiten sowie Höhenangaben**

Die Zeitangaben sind generell reine Fahr- respektive Gehzeiten. Pausen, Stopps etc. kommen zusätzlich noch hinzu. Die Zeitangaben sind durchschnittliche Erfahrungswerte, können aber je nach Strassen-, Weg- und Wetterverhältnissen, Kondition der Teilnehmer oder aus anderen Gründen abweichen.

Die Höhenangaben (bei Trekkingreisen) sind satellitengestützt erstellt worden. Diese können abweichen durch Laufen von Alternativrouten, Besteigung von zusätzlichen Aussichtspunkten, witterungs- oder wegbedingten Umwegen und anderem.

**Programmänderungen (wegen Strassen-, Weg- und Wetterverhältnissen, Flugverzögerungen, Anordnungen der Behörden, Wasserstand oder -vorkommen auf der Trekkingroute etc.) bleiben ausdrücklich vorbehalten!**

---

## **Flexibilität bei Privatreisen**

Bei Privatreisen sind Sie grundsätzlich sehr flexibel. Die Unterkünfte sind vorgebucht. Falls Sie aber unterwegs Lust auf mehr oder weniger Besichtigungen haben, zusätzliche Wanderungen machen möchten oder eine geplante weglassen, z.B. wegen des Wetters usw., dann ist dies grundsätzlich problemlos möglich. Dies können Sie spontan vor Ort mit dem lokalen Reiseleiter besprechen.

Bei Trekkings wird die gesamte Trekkingdauer in der Regel eingehalten, da die Mannschaft, Pferde etc. für diesen Zeitraum gebucht sind. Die einzelnen Etappen, Ruhetage etc. können aber nach Absprache mit dem lokalen Reiseleiter unterwegs spontan angepasst werden.



## Reiseleitung, Anforderungen, Unterkünfte und Mahlzeiten

---

### Reiseleitung

Diese Reise wird von einem lokalen englischsprechenden Führer geleitet. Dieser kennt Land, Leute und Gebräuche und wird für uns auch übersetzen, wenn wir am Weg Kontakt mit Einheimischen haben. Diese sprechen nämlich häufig kein Englisch.

---

### Unser Kommentar zur Reise

Dieses spannende Trekking ins Königreich Mustang gehört zu den schönsten Routen in Nepal. Wir wandern auf einer nicht alltäglichen Rundtour nach Lo Manthang und zurück. Neben der grandiosen Landschaft und den alten Klöstern und Dörfern wird uns vor allem die Herzlichkeit der Bewohner Mustangs beeindrucken.

---

### Anforderungen

- Mittelschweres Trekking (SAC T2), gute Kondition, 7 Tagesetappen von 3 – 6 Stunden, 5 Tagesetappen von 6 – 8 Stunden.
  - Schwindelfreiheit und Trittsicherheit für einige Passagen (vergleichbar mit unseren rot-weiss markierten Bergwegen in steilerem Gelände).
  - Das Hauptgepäck wird während des Trekkings transportiert, den Tagesrucksack tragen wir selbst.
- 

### Unterkünfte

Im Kathmandu-Tal und in Pokhara übernachten wir in guten bis sehr guten Mittelklassehotels. WC und Dusche sind im Zimmer.

---

### Lodgeübernachtung während des Trekkings

Auf dem Trekking übernachten wir in Lodges. Diese sind mehrheitlich einfach und bieten wenig Komfort. Das WC ist in der Regel eine Gemeinschaftstoilette, selten als «attached bathroom» im Zimmer. In populären Regionen (Everest, Annapurna etc.) ist der Standard in den letzten Jahren höher geworden. Duschen ist in einigen Lodges gegen eine zusätzliche Gebühr möglich oder es kann gegen Gebühr ein Kessel warmes Wasser zum Waschen bestellt werden.

---

### Zeltübernachtung während des Trekkings

Auf dem Trekking übernachten wir eine Nacht in Kuppelzelten von Jack Wolfskin mit zwei seitlichen Eingängen. Gepäck kann im Vorzelt oder auch im Inneren des Zeltales untergebracht werden. Wir haben die meisten erhältlichen Modelle getestet und das ausgewählte Modell ist der beste Kompromiss in punkto Komfort, Windstabilität und Einfachheit im Aufbau.

Weiter haben wir ein Ess- und Toilettenzelt mit dabei. Klappstühle und Tische sind vorhanden, da das lange Sitzen auf dem Boden für uns Europäer meistens ermüdend ist. Selbstverständlich haben wir auch sämtliches Geschirr, Besteck, Tassen etc. dabei.



## **Essen und Getränke**

In den Hotels und Restaurants haben wir diverse vegetarische Speisen und oftmals auch Gerichte mit Fleisch zur Auswahl. Während des Trekkings werden wir mehrheitlich vegetarisch essen. Es gibt aber auch dort generell verschiedene Gerichte zur Auswahl. Das Mittagessen wird entweder frisch am Rastplatz zubereitet oder als kalter Lunch mitgenommen. Unter Umständen wird auch eine am Morgen zubereitete, warme Mahlzeit in Thermosgefässen mitgeführt oder es gibt eine Lodge am Weg, wo wir die Mahlzeit einnehmen. Welche Mahlzeiten inbegriffen sind, sehen Sie im Tagesprogramm und bei den inbegriffenen Leistungen.

Getränke sind nicht inbegriffen. In den Restaurants in Kathmandu sind diese verhältnismässig günstig (ab CHF 1 für ein Softdrink oder einen Liter Mineral). In den Lodges sind Getränke wie auch das Essen und alle anderen Sachen teurer, da alles zu Fuss oder mit Tragtieren dorthin transportiert werden muss. Die Preise richten sich vor allem danach, wie viele Tage Fussmarsch die Lodge von der nächsten Strasse entfernt liegt. So ist die Spannweite der Preise da recht gross, von nicht viel mehr als in Kathmandu bis zum fünf- oder sechsfachen Preis.



## Ausrüstung und Sicherheitsausrüstung

---

### Persönliche Ausrüstung

Wir geben Ihnen eine Ausrüstungsliste ab, welche eine Übersicht über die notwendigen Ausrüstungsgegenstände gibt. Selbstverständlich kann sie ergänzt werden. Meistens kommt man mit weniger Material aus als ursprünglich geplant. Bei Trekkings und Reisen mit Übernachtungen im Zelt bringen Sie Ihren eigenen Schlafsack und eine Schlafmatte mit.

---

### Gewichtslimite fürs Hauptgepäck

In Nepal werden Lasten traditionell von Trägern transportiert. Diese tragen 30 bis 40 Kilogramm für Touristengruppen und bis 80 oder sogar 100 Kilogramm für lokale Transporte. Wir wollen aber unsere Träger nicht «überladen» und limitieren darum das Gewicht des Hauptgepäcks auf 12 Kilogramm pro Person. Jeder Träger trägt zwei Taschen.

---

### Vergünstigte Himalaya Tours-Reisetasche

Unsere Reiseteilnehmer können bei uns eine grosse und robuste Reisetasche zu einem vergünstigten Preis beziehen. Die von Tatonka für uns produzierte Tasche aus Blachenmaterial ist nicht nur fast «unzerstörbar», sondern auch sehr zweckmässig. Die Taschen sind geräumig, da bei einigen Airlines nur ein Gepäckstück eingecheckt werden kann (plus Handgepäck), für ein zweites eingechecktes Gepäckstück (auch bei z.B. 2 Gepäckstücken à 10 kg) wird eine zusätzliche Gebühr verrechnet.

CHF 90 anstelle von CHF 169 für die Trekkingtasche (ideal für Trekkings, 110 Liter, 1.95 kg, verstaubare Rückenträger).  
CHF 140 anstelle von CHF 239 für die Reisetasche mit Rollen (ideal für Kultur- und Wanderreisen, 80 Liter, 3.90 kg).

---

### Heisse Bettflasche für kalte Nächte

Die Schlafräume in den Lodges sind generell nicht geheizt und es kann kalt werden... was gibt es da Schöneres als eine heisse Bettflasche? Wir schenken all unseren Reiseteilnehmern einen faltbaren, ultraleichten Platypus-Beutel. Dieser kann sowohl als Trink- wie auch als Bettflasche genutzt werden. Einfach abends mit heissem Wasser oder Tee füllen lassen, Deckel gut zuschrauben und kontrollieren. Die heisse Füllung wird übrigens von uns offeriert. Das Wasser oder der Tee kann am nächsten Tag gleich noch als Getränk mitgenommen werden. Gut für uns und gut für die Umwelt.

---

### Sicherheitsausrüstung

Für unsere Sicherheit haben wir Folgendes mit dabei:

- Sauerstoff-Flasche
- Wasserfilter von Katadyn

**Himalaya Tours hat ein eigenes 24h-SOS-Telefon. Abnehmen tut nicht «irgendein» Callcenter, sondern ein Experte von unserem Büro. So erhalten Sie im Notfall keine belanglose Auskunft, sondern rasche Hilfe.**

---

### Extra-Reitpferd für Notfälle

Auf Wunsch ist es möglich, ein Extra-Reitpferd für gesundheitliche und konditionelle Notfälle mitzunehmen. Dies kostet CHF 100 pro Trekkings tag (inkl. Pferd und Pferdeführer). Reitkenntnisse sind nicht notwendig, das Pferd wird geführt.



## Klima und Wetter

### Klima

#### Frühling

(März – Mai)

Im Flachland warm oder heiss, in den Bergen häufig angenehme Temperaturen. Sehr schön ist die Zeit der Rhododendronblüte je nach Höhenlage im April/Mai. In tieferen Lagen teilweise dunstig. Gute Trekkingsaison, deutlich weniger Touristen als im Herbst.

#### Monsun

(Juni – Mitte September)

Mehrmals täglich intensive Niederschläge und oftmals bewölkt. Üppige Vegetation. «Trockene» Regionen wie Mustang, Dolpo, Westnepal etc. können besucht werden. Seit einigen Jahren erleben diese Regionen jedoch vermehrte Niederschläge, die Sicht ist oft nicht gut und bei den Bergflügen kommt es immer wieder zu wetterbedingten Ausfällen.

#### Herbst

(Mitte Sept. – November)

Ideale Reise- und Trekkingzeit. Vielfach klares und trockenes Wetter mit warmen Temperaturen im Flachland und angenehmen oder kühlen Temperaturen in der Höhe. Oktober ist die Zeit mit den meisten Touristen.

#### Winter

(Dezember – Februar)

Oftmals klares und stabiles Wetter. In tieferen Lagen nicht allzu kalt (in Kathmandu hat es praktisch nie Schnee) und vielfach angenehme Temperaturen bei Sonnenschein. Gute Zeit für Kultur- und Wanderreisen oder Trekkings in tieferen Lagen. Über 4000 bis 4500 Metern können die Pässe wegen Schnee blockiert sein. Nur wenige Touristen.

## Zu dieser Reise

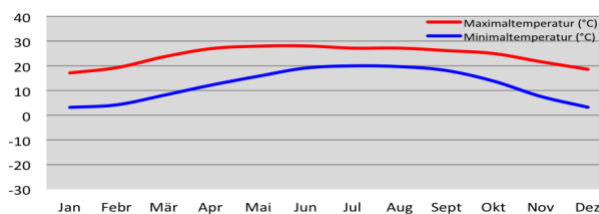
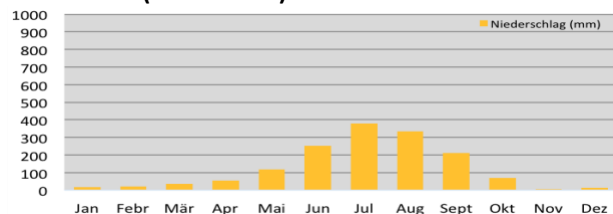
Jede Jahreszeit hat ihre Besonderheiten und Vor- und Nachteile. Fragen Sie uns.

## Klimaverschiebungen

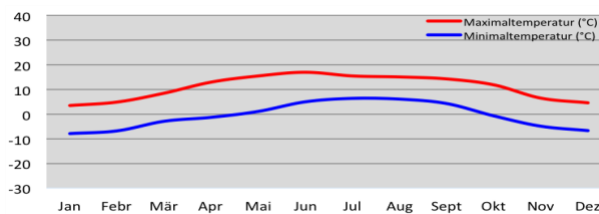
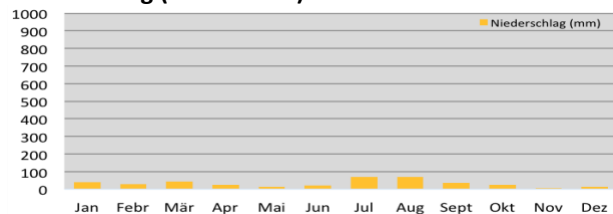
Wichtiger Hinweis: Seit einigen Jahren gibt es weltweit zunehmend Klimaverschiebungen mit häufig sehr ungewöhnlichen Wetterlagen, welche weit von den Statistiken abweichen können. Es kann auch in der «guten» Jahreszeit tagelang regnen oder sogar mal schneien, Wege können schlammig und Pässe unpassierbar werden. Wir arbeiten an unseren guten Beziehungen zu Petrus, für das Wetter können wir aber leider keine Garantie übernehmen! ☺

## Klimadiagramme

### Kathmandu (1300 Meter)



### Lo Manthang (3800 Meter)



Gemäss Statistik gibt es in Mustang nur wenig Niederschlag, in den letzten Jahren war die Menge aber teilweise höher.

Die Sonne in Mustang kann sehr intensiv sein, an heissen Sommertagen kann die Temperatur bis auf über 30°C ansteigen.



## Inbegriffene und nicht inbegriffene Leistungen

---

### Leistungen inbegriffen

- Flüge Zürich-Kathmandu retour in Economy-Klasse
  - Flüge Kathmandu-Pokhara-Jomosom retour
  - Flughafentaxen und Treibstoffzuschlag
  - Alle Überlandfahrten und Transfers
  - 6 Übernachtungen im Hotel im Doppelzimmer im Kathmandu-Tal und in Pokhara
  - 13 Übernachtungen in Lodges im Doppelzimmer während des Trekkings
  - 1 Übernachtung im Doppelzelt während des Trekkings
  - Vollpension während des Trekkings, nur Frühstück an den anderen Tagen
  - Trinkwasser, Tee, Kaffee während dem Essen bei Zeltübernachtungen
  - Eintrittsgebühren für Besichtigungen laut Programm
  - Spezialbewilligung für Mustang
  - Komfortable Schlafzelte, Ess- und WC-Zelt, Klapptische und -stühle, Kochutensilien und Geschirr
  - Lokale englischsprechende Reiseleitung plus Begleitmannschaft während des Trekkings
- 

### Für unsere Sicherheit inbegriffen

- Sauerstoff-Flasche
  - Wasserfilter von Katadyn
  - 24h-SOS-Telefon von Himalaya Tours in der Schweiz und unserem lokalen Partner vor Ort
- 

### Zusätzliche Leistungen inbegriffen

- Vorbereitungsgespräch
  - Landkarte von Nepal
  - Platypus-Beutel als Bett- und Getränkeflasche zu gebrauchen
  - Heisse Bettflasche in kalten Nächten
- 

### Leistungen nicht inbegriffen

- Trinkgelder
- Visum für Nepal (US\$ 50)
- Mahlzeiten, welche nicht inbegriffen sind
- Getränke in Hotels, Gasthäusern und Lodges



## Gruppengrösse und Kosten

---

### Reisedauer

22 Tage

---

### Gruppengrösse

Privatreise für 2 bis 10 Personen. Es sind auch Privatreisen für Gruppen von über 10 Personen möglich.

---

### Kosten (ohne Flug Zürich-Kathmandu retour)

pro Person bei 6 bis 10 Teilnehmern	CHF	5050
pro Person bei 3 bis 5 Teilnehmern	CHF	5500
pro Person bei 2 Teilnehmern	CHF	5800

plus

### Flug Zürich-Kathmandu retour

pro Person	ab CHF	750
------------	--------	-----

### Flug Zürich-Kathmandu retour

Die Flugpreise schwanken momentan stark und können je nach Airline, Saison und Nachfrage sehr unterschiedlich sein. Zum Zeitpunkt Ihrer Buchung werden wir Ihnen verschiedene Flugvarianten unterbreiten und Sie haben die freie Wahl, mit welchem Flug Sie fliegen möchten. Übrigens, es ist auch gut möglich, die Flüge selbst zu buchen.

In den letzten Jahren gab es die günstigsten Flüge ab CHF 750 (mit Qatar, Turkish und anderen Airlines), in Hochsaisonzeiten lagen die Kosten oftmals im Bereich von CHF 950 – 1250. Bei kurzfristigen Buchungen von wenigen Wochen oder Monaten vor Abreise können die Flugpreise aber auch deutlich höher steigen. Wir verrechnen den effektiven Flugpreis zum Buchungszeitpunkt.

**Wichtig: Ob Sie einen «günstigen» oder «teuren» Flug haben, können Sie selbst massgeblich beeinflussen. Es gilt generell, je früher ein Flug gebucht wird, desto günstiger ist dieser. So lohnt es sich sehr, die Reise resp. den Flug frühzeitig zu buchen. Bei den meisten Airlines kann man Flüge maximal 11 – 12 Monate im Voraus buchen.**

---

### Individuelles Programm

Dieses Programm ist als Vorschlag zu verstehen. Es ist ohne weiteres möglich, diesen Reisevorschlag individuell anzupassen, zu verlängern, zu verkürzen oder mit anderen Reisen zu kombinieren. Es ist auch möglich, nur einen Teil der Reise durch uns zu buchen und die weitere Reise selbst zu organisieren.

Ihren Reiseplänen sind somit also keine Grenzen gesetzt. Wir von Himalaya Tours haben eine sehr grosse Erfahrung in der Durchführung von Privatreisen im Himalaya. Auch anspruchsvolle Touren in den entlegensten Regionen können wir professionell organisieren.

Wir organisieren jedes Jahr sogar anzahlmässig mehr Privat- als Gruppenreisen.

Gerne beraten wir Sie persönlich zu unseren Reisen und beantworten Fragen zu Nepal, Ausrüstung, Höhe etc. Kontaktieren Sie uns telefonisch, per Mail oder schriftlich. Es ist auch möglich, einen Termin für einen Besuch in unserem Büro in Parpan zu vereinbaren.

Eine eindrückliche und erlebnisreiche Reise wünschen

Thomas und Martina Zwahlen  
und das Team von Himalaya Tours



## Optionale Leistungen und Hotelupgrades

---

### Optionale Leistungen

<b>Einzelzimmer</b>	<b>CHF</b>	<b>690</b>
Es ist möglich, gegen einen Zuschlag ein Einzelzimmer zu buchen. In einigen Unterkünften (je nach Reise in kleinen Hotels, Gasthäusern, bei lokalen Familien oder im Kloster) ist der Platz oftmals eingeschränkt und ein Einzelzimmer kann dort nicht garantiert werden. Dies gilt speziell für Lodges in Nepal, wo in der Regel überhaupt keine Einzelzimmer verfügbar sind. Dieser Umstand ist im Einzelzimmer-Zuschlag berücksichtigt und berechtigt nicht zu einer Preisreduktion.		
<b>Extra-Reitpferd für Notfälle (13 x CHF 100)</b>	<b>CHF</b>	<b>1300</b>
Auf Wunsch ist es möglich, ein Extra-Reitpferd für gesundheitliche und konditionelle Notfälle mitzunehmen. Dies kostet CHF 100 pro Trekkingtag (inkl. Pferd und Pferdeführer). Reitkenntnisse sind nicht notwendig, das Pferd wird geführt.		
<b>Robuste Himalaya Tours-Trekkingtasche mit Schulterträgern (ideal für Trekkings)</b>	<b>CHF</b>	<b>90</b>
<b>Robuste Himalaya Tours-Reisetasche mit Rollen (ideal für Kultur- und Wanderreisen)</b>	<b>CHF</b>	<b>140</b>
Diese Taschen können bei uns zu einem vergünstigten Preis gekauft werden, der offizielle Verkaufspreis beträgt CHF 169 für die Tasche mit Schulterträgern resp. CHF 239 für die Tasche mit Rollen.		
<b>Miete Satellitentelefon</b>	<b>CHF</b>	<b>300</b>
Neu können bei unseren Privatreisen auf Wunsch Satellitentelefone vergünstigt gemietet werden. Wegen der teuren Anschaffungskosten liegen die marktüblichen Mietpreise bei CHF 200-250 pro Woche. Bei uns kann ein Satellitentelefon für CHF 100 pro Woche gemietet werden. Das Satellitentelefon nehmen Sie von der Schweiz her mit und bringen dieses auch wieder zurück in die Schweiz. Für die Miete werden nur die Reisetage berechnet, nicht die Tage zum Hin- und Hersenden per Post in der Schweiz. Die Gespräche werden nach Verbrauch berechnet. Reservieren Sie frühzeitig, es hat solange es hat.		

### Hotels und Upgrades

Für unsere Reisen verwenden wir in der Regel Hotels oder Gasthäuser der guten oder oberen Mittelklasse an jenen Orten, wo solche überhaupt verfügbar sind. Wir kennen die meisten Unterkünfte im Land und haben eine «gute» Mischung zusammengestellt, aber gerne dürfen Sie Ihre Unterkünfte auch selber auswählen. In einigen Orten gibt es auch Hotels der oberen Klasse, welche gegen Aufpreis buchbar sind. Auf Wunsch lassen wir Ihnen eine Liste mit möglichen Hotels oder Hotelupgrades zukommen.